









ITINERARIO DETALLADO

Gérone ▶ Barcelone - 181.5 km

ITINERARIO	kilómetros		horaire			
	desde la salida	desde la llegada	Caravane	44.0	42.0	40.0
ESPAGNE						
- PROVINCE DE CATALOGNE () -						
	GERONE			11:00	12:45	12:45
	GERONE C.250	181.5	0.0	11:10	12:55	12:55
	QUART	179.5	2.0	11:13	12:58	12:58
	Carrefour C.250-C.65	178.0	3.5	11:15	13:00	13:00
	LLAMBILLES C.65	177.0	4.5	11:17	13:01	13:01
	CASSA DE LA SELVA (près)	170.0	11.5	11:27	13:11	13:11
	LLAGOSTERA (près)	167.5	14.0	11:31	13:14	13:15
	SANTA CRISTINA D'ARO (près)	161.0	20.5	11:41	13:23	13:24
	SANT FELIU DE GUIXOLS (C.65-C.250-GI.682)	154.0	27.5	11:51	13:33	13:34
	Côte de Sant Feliu de Guixols GI.682	149.5	32.0	11:58	13:39	13:41
	POLA GIVEROLA (près)	135.5	46.0	12:19	13:58	14:01
	TOSSA DE MAR	131.0	50.5	12:26	14:04	14:07
	Côte de Tossa de Mar	126.5	55.0	12:33	14:10	14:14
	LLORET DE MAR	117.5	64.0	12:46	14:22	14:26
	BLANES	116.0	65.5	12:48	14:24	14:29
	Carrefour GI.682-B.682	111.5	70.0	12:55	14:30	14:35
	PALAFOLLS B.682	111.0	70.5	12:56	14:31	14:36
	MALGRAT DE MAR (B.682-N.11)	109.0	72.5	12:59	14:34	14:39
	SANTA SUSANNAN.11	104.5	77.0	13:06	14:40	14:45
	PINEDA DE MAR	103.5	78.0	13:07	14:41	14:46
	EL POBLENOU (près)	101.5	80.0	13:10	14:44	14:49
	CALELLA	101.0	80.5	13:11	14:45	14:50
	SANT POL DE MAR	96.0	85.5	13:18	14:52	14:57
	Can Villa	93.5	88.0	13:22	14:55	15:01
	CANET DE MAR	92.5	89.0	13:24	14:56	15:02
	ARENYS DE MAR	90.5	91.0	13:27	14:59	15:05
	SANT VICENC DE MONTALT (N.11-BV.5034)	87.0	94.5	13:32	15:04	15:10
	Carrefour BV.5034 - BV.5031 BV.5034	84.5	97.0	13:36	15:07	15:14
	Côte de Sant Vicenc de Montalt BV.5031	83.5	98.0	13:37	15:09	15:15
	TORRENTBO	81.5	100.0	13:40	15:11	15:18
	ARENYS DE MUNT	76.0	105.5	13:48	15:19	15:26
	Carrefour BV.5031-C.61	74.5	107.0	13:51	15:21	15:28
	Collsacreu C.61	71.5	110.0	13:55	15:25	15:32
	VALLGORGUINA	68.5	113.0	14:00	15:29	15:36
	Carrefour C.61-C.35	62.5	119.0	14:09	15:37	15:45
	BARONIA CAN BOSC (près) C.35	59.5	122.0	14:13	15:41	15:49
	VILALBA SASSERA	58.5	123.0	14:15	15:43	15:51
	Carrefour C.35-B.510	54.5	127.0	14:21	15:48	16:06
	LLINARS DEL VALLES B.510	54.0	127.5	14:21	15:49	16:06

ITINERARIO	kilómetros		horaire			
	desde la salida	desde la llegada	Caravane	44.0	42.0	40.0
Carrefour B.510-C.251	53.5	128.0	14:22	15:50	15:58	16:07
 CARDEDEUC.251	49.0	132.5	14:29	15:56	16:04	16:14
GRANOLLERS (C.251-BP.5002)	43.5	138.0	14:37	16:03	16:12	16:22
VILANOVA DEL VALLES (BP.5002-BV.5001)BP.5002	36.0	145.5	14:48	16:13	16:23	16:33
MONTORNES DEL VALLESBV.5001	34.0	147.5	14:51	16:16	16:26	16:36
MARTORELLES	29.0	152.5	14:59	16:23	16:33	16:44
SAN FOST DE CAMPSENTELLES (BV.5001-B.500)	29.0	152.5	14:59	16:23	16:33	16:44
 Côte de la ConreriaB.500	22.5	159.0	15:09	16:32	16:42	16:54
BADALONA	18.5	163.0	15:15	16:37	16:48	17:00
BARCELONE (entrée)	13.0	168.5	15:23	16:45	16:56	17:08
 BARCELONE	0.0	181.5	15:43	17:03	17:14	17:27